





Expedición Santa Gertrudis


Nuestro viaje comienza en el encantador Parque Principal de Cisneros, desde donde nos adentraremos en un ancestral y ecológico sendero, aproximadamente durante 50-60 minutos. Este camino nos conducirá hacia uno de los charcos más hermosos y exuberantes de la región.

A partir de aquí, nos aventuraremos en un emocionante descenso de charco en charco, explorando cuatro grandes charcos espectaculares. En esta ruta, seremos testigos de un paisaje impresionante y disfrutaremos de una panorámica única del municipio de Cisneros desde el Morro del Carmelo.

Nuestra travesía nos llevará a través de una naturaleza diversa y variada, donde seremos cautivados por la belleza de los ecosistemas naturales que nos rodean. Las aguas turquesas cristalinas ofrecen un contraste sorprendente con el entorno, creando un paisaje verdaderamente fascinante."










Datos generales de la ruta:

- Dificultad: Medio Nivel – 3
- Altitud sobre el nivel del mar: 1.080 m.
- Tiempo de Recorrido: 5 Horas
- Longitud: 6 km
- Punto de encuentro: en el Parque principal de Cisneros, se darán indicaciones vía [WhatsApp](#)

VALOR X PERSONA: \$65.000

INCLUYE:

- Almuerzo tipo fiambre
- Hidratación
- Tarjeta asistencia médica
- Guía local



FORMA DE PAGO: Abono del 20% del valor del paquete a la cuenta de ahorros Bancolombia 553-339-742-49 y el restante durante la ruta.

Menú Alimentación

Almuerzo:

-Fiambres en hoja de plátano. Arroz, carne molida, chorizo, huevo cocido, migado de papa, tajada de plátano y limonada.

- Si tienen algún hábito o restricción alimentaria, nos hacen saber para ofrecer un menú que se acomode más a los gustos y/o necesidades de cada cliente.

RECOMENDACIONES:

- Hidratación
- Repelente
- Calzado cómodo y ropa adecuada para la caminata y entornos naturales.
- Vestido de baño o ropa para charcos
- Protección solar, bloqueador, gorra, pavas, sombrero, etc.
- Cargador de celular o dispositivos electrónicos

CRONOGRAMA

HORA	LUGAR
09:30 am.	Encuentro en el parque principal
09:40 am.	Inicio de ruta por camino de herradura
10:00 am.	Charco los chorros, la represa, la bruja, el revolcón, las sombrillas, la tranquilidad, el palco, el azul y la plancha.
03:45 pm.	Salimos de los charcos hacia la estación.
04:00 m.	Finalizamos ruta.

